









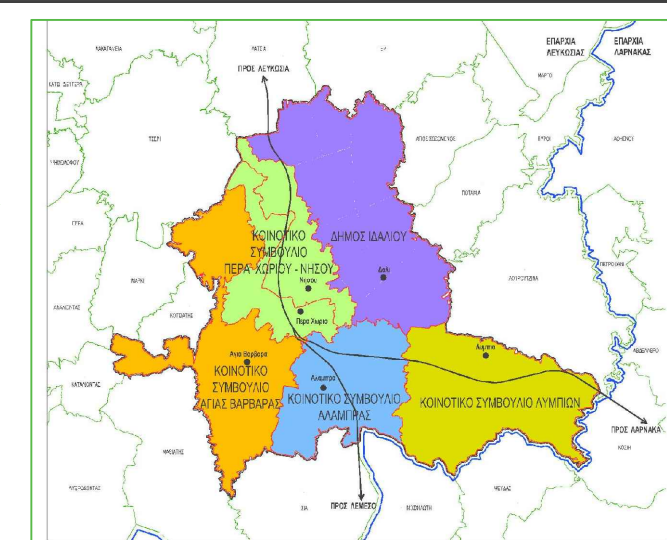


-  Όριο Τοπικού Σχεδίου για την Περιοχή Νότια της Λευκωσίας
-  Όριο Τοπικών Αρχών Τοπικού Σχεδίου
-  Όριο Γειτνιάζουσων Κοινοτήτων
-  Ιστορικός Πυρήνας / Οικιστική Ζώνη
-  Εθνικό Οδικό Δίκτυο - Αυτοκινητόδρομος Λευκωσίας - Λεμεσού & Λευκωσίας - Λάρνακας
-  Περιμετρικός Αυτοκινητόδρομος Λευκωσίας
-  Υψομετρικές Καμπύλες
-  Σημαντικό Ύψωμα με κλίση άνω του 30%
-  Σημαντικό Ύψωμα με κλίση μικρότερη του 30%
-  Κλίση Υψώματος άνω του 30%



**ΤΜΗΜΑ ΠΟΛΕΟΔΟΜΙΑΣ ΚΑΙ ΟΙΚΗΣΕΩΣ**  
**ΤΟΠΙΚΟ ΣΧΕΔΙΟ**  
**ΓΙΑ ΤΗΝ ΠΕΡΙΟΧΗ ΝΟΤΙΑ ΤΗΣ ΛΕΥΚΩΣΙΑΣ**  
**Τροποποιημένο (επανεξέταση)**

**Τοπογραφία**

ΗΜΕΡΟΜΗΝΙΑ  
Μάρτιος 2021

ΑΡ. ΣΧΕΔΙΟΥ  
9